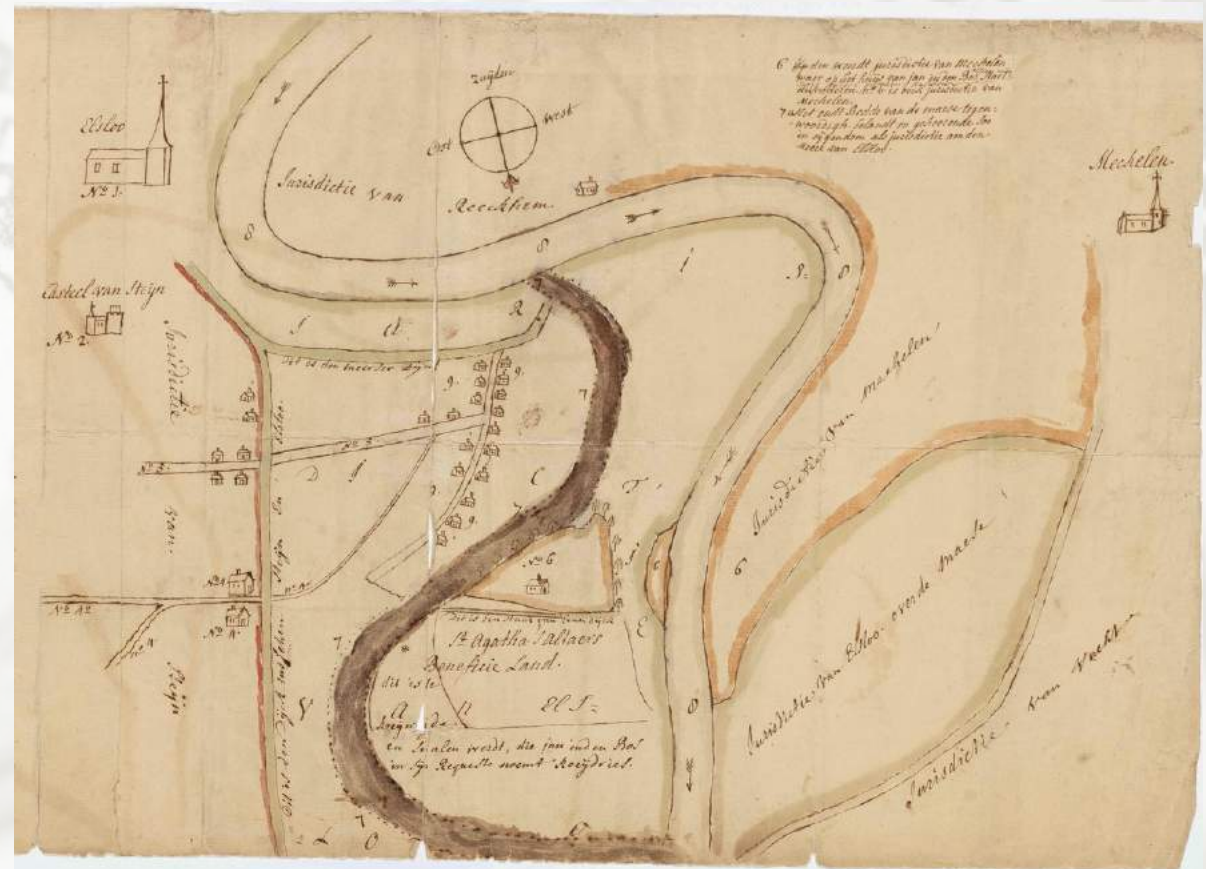
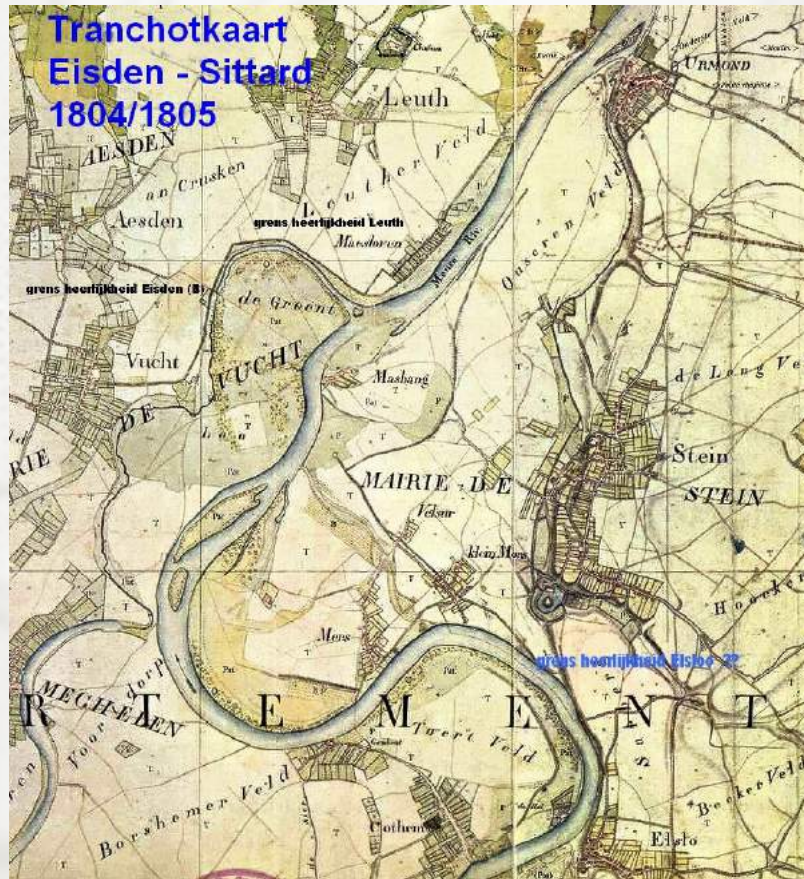


Maasband-project

Maasband: eeuwen leven met de Maas



Projectplan Consortium Grensmaas

- Nevengeul
- Hoogwaterbrug



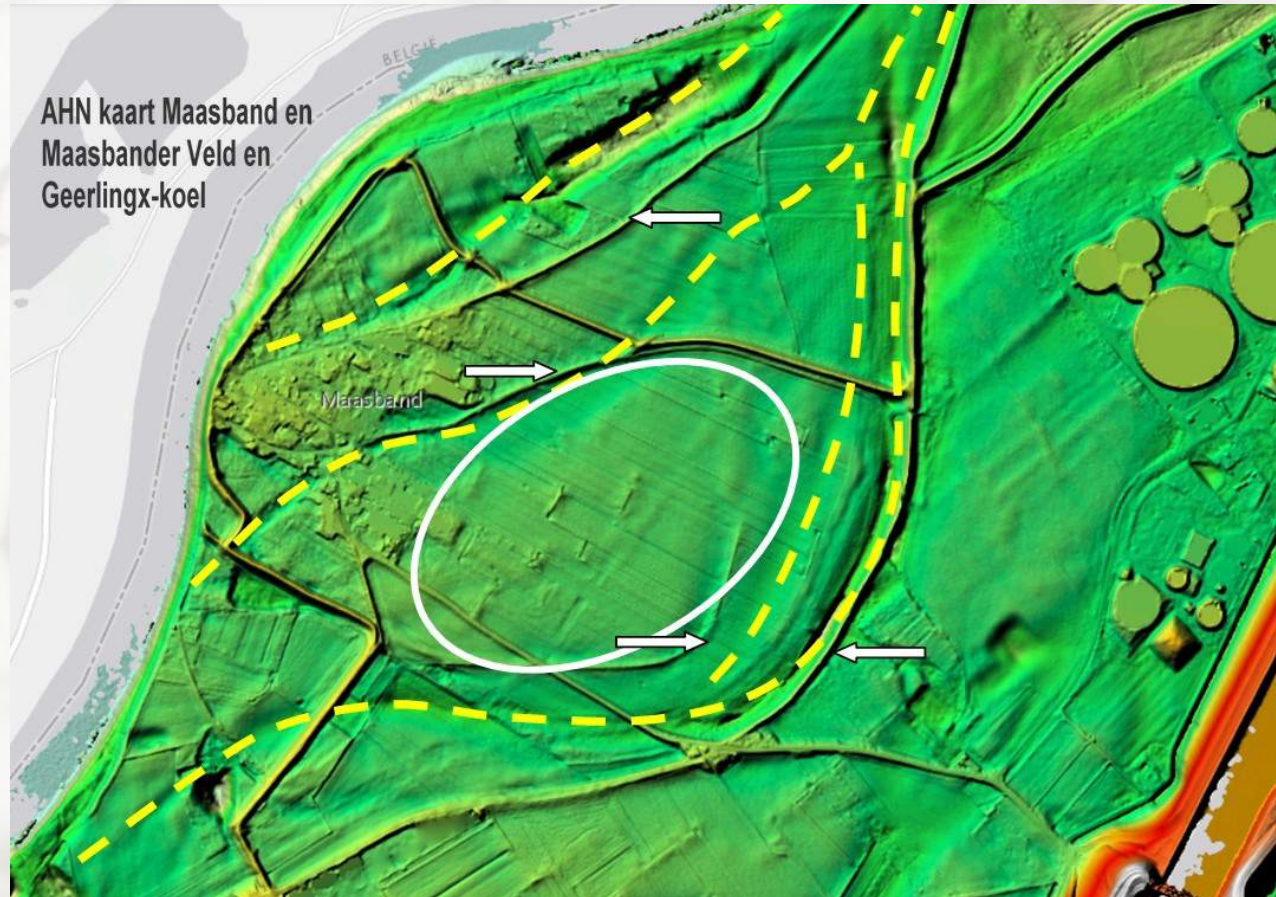
Projectgroep

- LGOG
- Universiteit Maastricht
- Bureau 4
- RHCL
- Stichting Erfgoed Stein
- Streekmuseum Elsloo
- Streekhistorisch deskundigen

Doel

- Aanvullend landschapshistorisch onderzoek te verrichten in en rondom de door het Consortium Grensmaas aan te leggen nevengeul van de Maas te Maasband. Ter voorkoming van verlies van niet onderzochte landschapshistorische elementen.
- Het betreft een Citizen Science project binnen de kaders van het academisch project Landschapsbiografie van de Maas van het universiteit van Maastricht en het Limburgs Museum.
- Historie oude Maaslopen (Oeverendijk, Geerlinkxkuil)
- Historie Heritage Maasband
- Toponiemen
- Landscape Biography

Resten in het huidige landschap



Prangende vragen

- Welke cultuurhistorische landschapselementen zijn er binnen het plangebied aanwezig? Ouderdom en functie?
- Waar liggen de oude Maasdijken? Ouderdom, constructie, functie?
- Wat verklaart het verschil in verkavelingspatroon ten westen en ten oosten van de Oeverendijk?
- Wanneer zijn de oude stroomgeulen inactief geworden en hoe zijn de restgeulen vervolgens geëvolueerd (dichtgeslibd)? Sluit de paleohydrologische en sedimentologische ontwikkeling van de oude geulen aan op het landgebruik in het achterland en ter plaatse op de aangrenzende hogere delen van het landschap?
- Lag Maasband ooit op een eiland?

Stand van zaken

- Inventarisatie onderzoeksvragen
- Inventarisatie onderzoeksgebied
- Opmaak rapportage bureauonderzoek en onderzoeksvoorstel

Vragen

- **Maasbandproject**
 - Projectleider Rob Paulussen, tel. 06-26717841, robpaulussen@hotmail.com
 - PR & Communicatie Miriam van Es, tel. 0620016577, mlgvanes@gmail.com