

Aan de inwoners van Visserweert

BEWONERSBRIEF

Verloren van Themaatweg 11
6121 RG Born
Postbus 36
6120 AA Born
Telefoon 046-4819930
Telefax 046-4819949
info@consortiumgrensmaas.nl
www.grensmaas.nl
ING Bank
NL77INGB0665491190
INGBNL2A
HR Roermond 12041914
BTW-nr NL808903317B01

Holtum, 5 juni 2018

Betreft: Toegankelijkheid dijken


Geachte mevrouw, meneer,

Zoals afgesproken tijdens de bijeenkomst van woensdag 2 mei jl., hierbij het kaartje met de voorgenomen maatregelen rond de toegankelijkheid van de dijken.


Wat op het kaartje ontbreekt, is dat aan de noordzijde van de kademuur nog een bord geplaatst moet worden met het opschrift *Verboden toegang*.

Consortium Grensmaas geeft op korte termijn opdracht tot uitvoering van de maatregelen. Mochten er nog opmerkingen of vragen zijn, dan kunt u telefonisch contact opnemen met François Verhoeven (06-29439556) of Peet Adams (06-13278181).

Met vriendelijke groet,

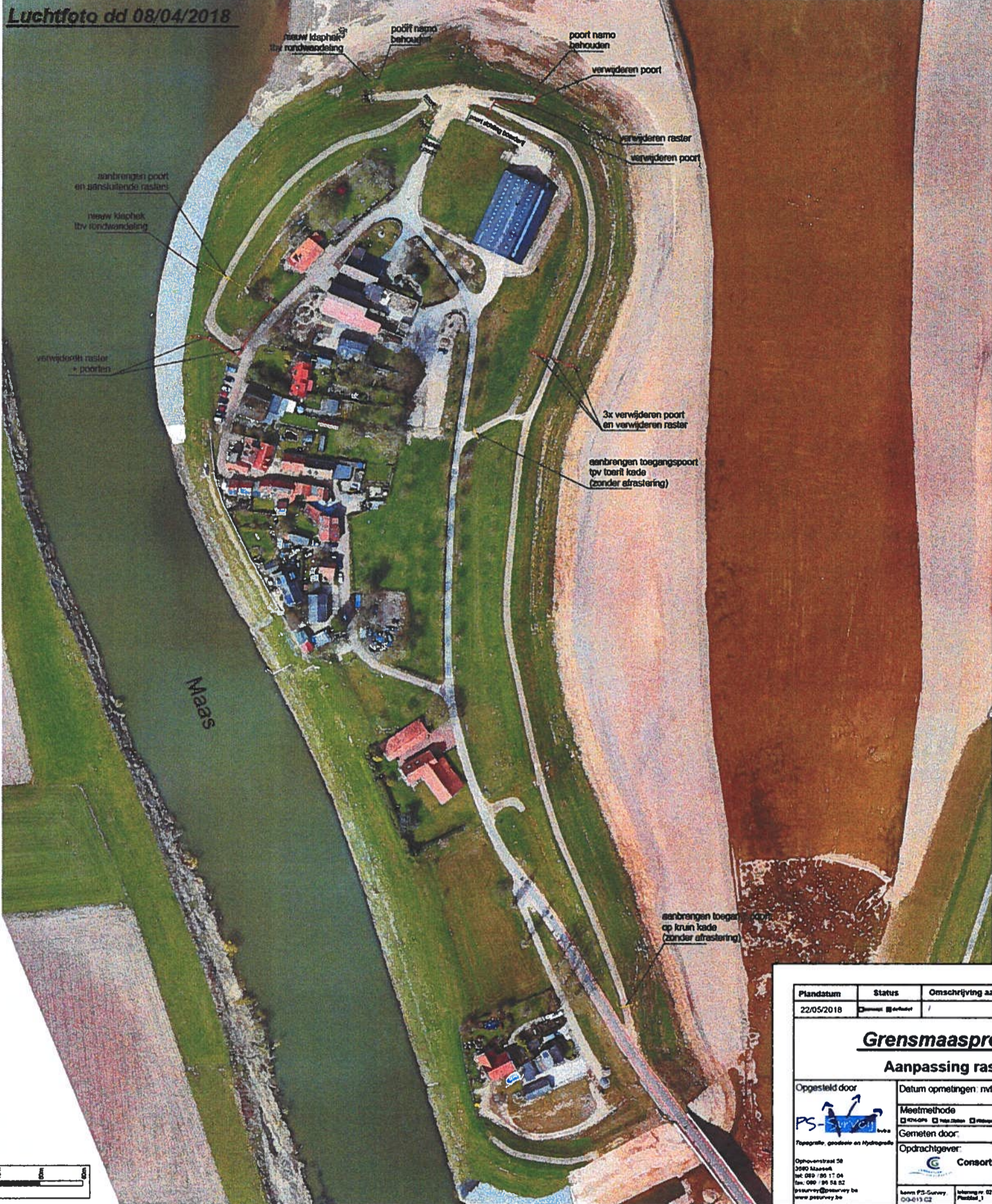


François Verhoeven



Peet Adams

Luchtfoto dd 08/04/2018



Legenda	
	te verwijderen poorten
	te handhaven poorten
	nieuw te plaatsen poorten
	te handhaven poorten
	nieuw te plaatsen poorten
	nieuw te plaatsen poorten

Afdruckschaal 1/1000

Plandatum	Status	Omschrijving aanpassingen
22/05/2018		/
Grensmaasproject Visserweert		
Aanpassing rasters en poorten		
Opgesteld door PS-Survey Topografie, geodesie en Hydrografie	Datum opmetingen: nvt Meesmethode <input checked="" type="checkbox"/> t.m.c.m. <input type="checkbox"/> t.m.c.m. <input type="checkbox"/> t.m.c.m. <input type="checkbox"/> t.m.c.m. <input type="checkbox"/> t.m.c.m. Gemeten door: Opdrachtgever: Consortium Grensmaas	Opgesteld door De landmeter Nand Abrahams Gecontroleerd door: De landmeter-expert Ing. Peter Stigercz (nr 55555 - 1.429942272)
Ophovenstraat 28 3980 Maaseik tel: 080 195 17 04 fax: 080 195 58 52 psurvey@consortium-grensmaas.be www.grensmaas.be	levertijd nr. 027-1 Planidat_3	schaal: 1/1000